



Curiosités

A Arbre de la liberté



L'arbre de la liberté planté, en 1989, pour fêter le bicentenaire de la Révolution.

Eglise Romane du XIII^{ème} siècle

B

Église Romane du XII^{ème} siècle, son double clocher, le beffroi carré, date de la Révolution

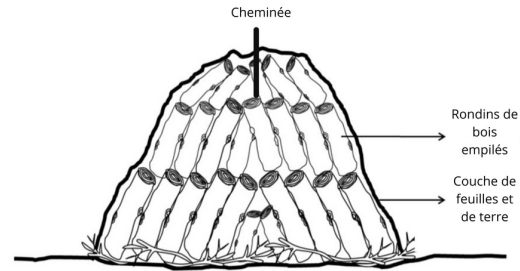


C La Capitelle

Abri en pierre sèche disposant d'une loge réfrigérée dans laquelle le berger ou le paysan pouvait y déposer son repas.



D La Charbonnière



E La Pensière



Retenue d'eau construite au XIX^{ème} siècle afin d'alimenter le canal du moulin du capitaine. Aujourd'hui c'est un superbe lieu de baignade.

F Le moulin du Capitaine

Ancien moulin hydraulique à huile dont la prise était au niveau de la Pensière. L'une des meules est aujourd'hui insérée dans le mur d'enceinte.



Cette randonnée vous est proposée dans le cadre de « La randonnée des écoles » en partenariat avec la Communauté de Communes du Grand Pic Saint Loup.

*Classes de Christophe Vidal CE2/CM1/CM2 et d'Alexandra Saillen CP/CE1/CE2
Ecole de St Jean de Buèges*



RANDO des écoles

LA RANDONNÉE DE LA BAU

SAINT-JEAN DE BUÈGES

A découvrir en chemin



Ce village du XII^{ème} siècle, niché au cœur de la vallée de la Buèges, vous permettra de découvrir le patrimoine architectural et naturel exceptionnel. Mais aussi de nombreux sites de baignade.

**Niveau
Facile**

**Dénivelé
150 M**

**4 km
1h30**




Inspection Education Nationale
St Mathieu de Tréviers

grand
PIC
Saint-
Loup
COMMUNAUTÉ DE COMMUNES



Légende de la carte :

1 Repères chiffrés

A Point de vue - Curiosité


Code de Balisage :

Bonne direction :




Changement de direction :



Mauvaise direction :



4  En contre bas, s'étirent les vignobles de l'appellation « Terrasses du Larzac ». Poursuivre le chemin sur la droite. A l'embranchement, observer le trou, emplacement d'un ancien four à chaud (production de chaux vive par combustion du calcaire au Moyen-Age).

5 Prendre le chemin caladé du milieu (laisser sur la droite la célèbre randonnée du Peyre Martine).

6 Au croisement, bifurquer sur la gauche sur 5 m et pénétrer dans une oliveraie close et visiter une énorme capitelle (construction en pierres sèches qui servaient d'abri). **C**

Revenir sur ses pas jusqu'au croisement, prendre le sentier en face qui monte à la Séranne. Au bout de 20 m, à la fourche prendre à gauche. A la sortie du bois contempler la vue panoramique sur le village perché de Pégairolles De Buèges. Avancer jusqu'à la clôture électrique, l'ouvrir (penser à la refermer), traverser l'ancienne draille envahie par les chênes et se rendre au milieu d'un petit champ.


7 Descendre sur la gauche dans la grande clairière, passer devant le pierrier et poursuivre 20 m en contre-bas vers une ancienne charbonnière (grâce à cette technique on obtenait du charbon de bois, combustible principal au XIX siècle) **D**

Revenir sur ses pas jusqu'au petit champ et suivre le sentier en face à flanc de colline. En contre-bas, vous apercevrez le portail qui marque l'entrée d'un ancien domaine. Vous y verrez aussi un puits bâti. Descendre et suivre le chemin sur la gauche jusqu'au pont de « La Bau ».

8 Prendre à gauche et suivre cette route peu fréquentée. Retrouver « La Buèges »

9 Profiter d'un superbe lieu de baignade à la « prise d'eau de la pensière ». **E**

10 Passer ensuite devant « le moulin à eau du capitaine » reconnaissable à sa meule incrustée dans le mur. **F** Traverser le village de Saint Jean De Buèges par le quai du Garrel, avant le bar, prendre à gauche sur le pont et remonter la rue du jeu de ballon

 **Départ** du parking derrière l'église au pied de l'arbre de la liberté

1 Passer devant la statue de la Vierge et admirer au second plan les falaises de la Séranne **A**

2 Descendre l'escalier, observer l'église romane du XIIème siècle. **B**

3 Au calvaire, lever le regard sur le château de Baulx, avant-poste de la seigneurie de Pégairolles de Buèges et s'engager dans la rue de La Séranne. Prendre le chemin à gauche et profiter de la vue sur le rocher du Tras Castel.



La vierge et les falaises de la Séranne