



L'HORTUS : altitude 512 m

Son nom vient du latin qui signifie « jardin ».

L'Hortus est formé par une falaise de calcaire autrefois reliée au Pic Saint Loup. La légende dit que c'est Gargantua un géant qui fendit le passage pour permettre à deux amoureux, Estienneu un jeune berger et Estienneu une jeune bergère, de s'enfuir.

Le CHÂTEAU D'ASSAS

Le château d'Assas a été reconstruit entre 1750 et 1760 par Jean Antoine Giral, architecte montpelliérain, sur le site de l'ancien château féodal. La demeure conserve encore de nos jours une allure très castrale par sa position dominante et ses quatre pavillons d'angle plus élevés. Le château fait partie des « folies » montpelliéraines, maison de villégiature construite par la bourgeoisie aisée en périphérie des villes.

## B Le Salaison

Le Salaison est le plus grand cours d'eau qui traverse Teyran. Il mesure 24,9 km de longueur. Il prend sa source à 186 m d'altitude sur la commune de Guzargues. Il se jette dans l'étang de l'Or. A Teyran, la qualité de l'eau est relativement bonne puisque l'indice biotique est de 6/10. Cet indice est déterminé par le nombre d'espèces animales différentes que l'on peut trouver dans l'eau et par la présence de l'espèce la plus sensible (larve d'éphémère). Sa salinité est de 0,3 g/l

## C Vue sur le village de Teyran

Le nom de Teyran viendrait de *terrenumen* en latin dont la racine « terre » signifie terre ou monticule. La commune de Teyran a une superficie de 1003 hectares. Le point le plus haut se trouve sur la place de l'église à 93 m. Trois cours d'eau la traverse : la Cadoule, le Salaison et le Massillan.

Les 4711 habitants s'appellent les Teyrannais et les Teyrannaises. Teyran est jumelée avec Montelibretti en Italie. Teyran possède aussi un petit musée d'archéologie.

## D L'ancien village d'Aubeterre

À l'Ouest de Teyran se situait l'ancien village de Saint-André d'Aubeterre, près du Salaison, connu dès le Moyen-âge sous le nom d'Albaterra. Ce village tenait son nom du latin : *alba*, blanc et *terra*, terre, la terre blanche en référence au sol calcaire.

Ce village a été peu à peu abandonné par ses habitants au profit d'un village reconstruit autour du château érigé en l'an 1200 par le seigneur Guillaume d'Aubeterre, sur la colline de Teyran. L'édification de châteaux sur les sites en hauteur, appelé « incastellamento » est un phénomène général de l'époque médiévale.

## E Le pont vieux

Ce Pont Vieux enjambe le Salaison. Il a été construit en 1786. Aujourd'hui, il est en assez bon état. Les fondations du Pont Vieux sont sur un rocher ce qui le rend unique. Autrefois il servait à relier Teyran à Montpellier. La partie latérale surélevée servait de trottoir pour les piétons et la partie basse pour le passage des charrettes.



Code de Balisage :

Bonne direction :



Changement de direction :



Mauvaise direction :



Cette randonnée vous est proposée dans le cadre de « La randonnée des écoles » en partenariat avec la Communauté de Communes du Grand Pic Saint Loup.

Classe de CM1/ CM2 2020-2021 - Mme BECQUER - Ecole de Teyran



# RANDO des écoles

# LA MOULINE DU SALAISSON

TEYRAN



## A découvrir en chemin

Les vues sur le Pic Saint-Loup, l'Hortus et le château d'Assas, les berges du salaison et des vestiges de l'ancien village de Teyran.

Niveau  
Facile

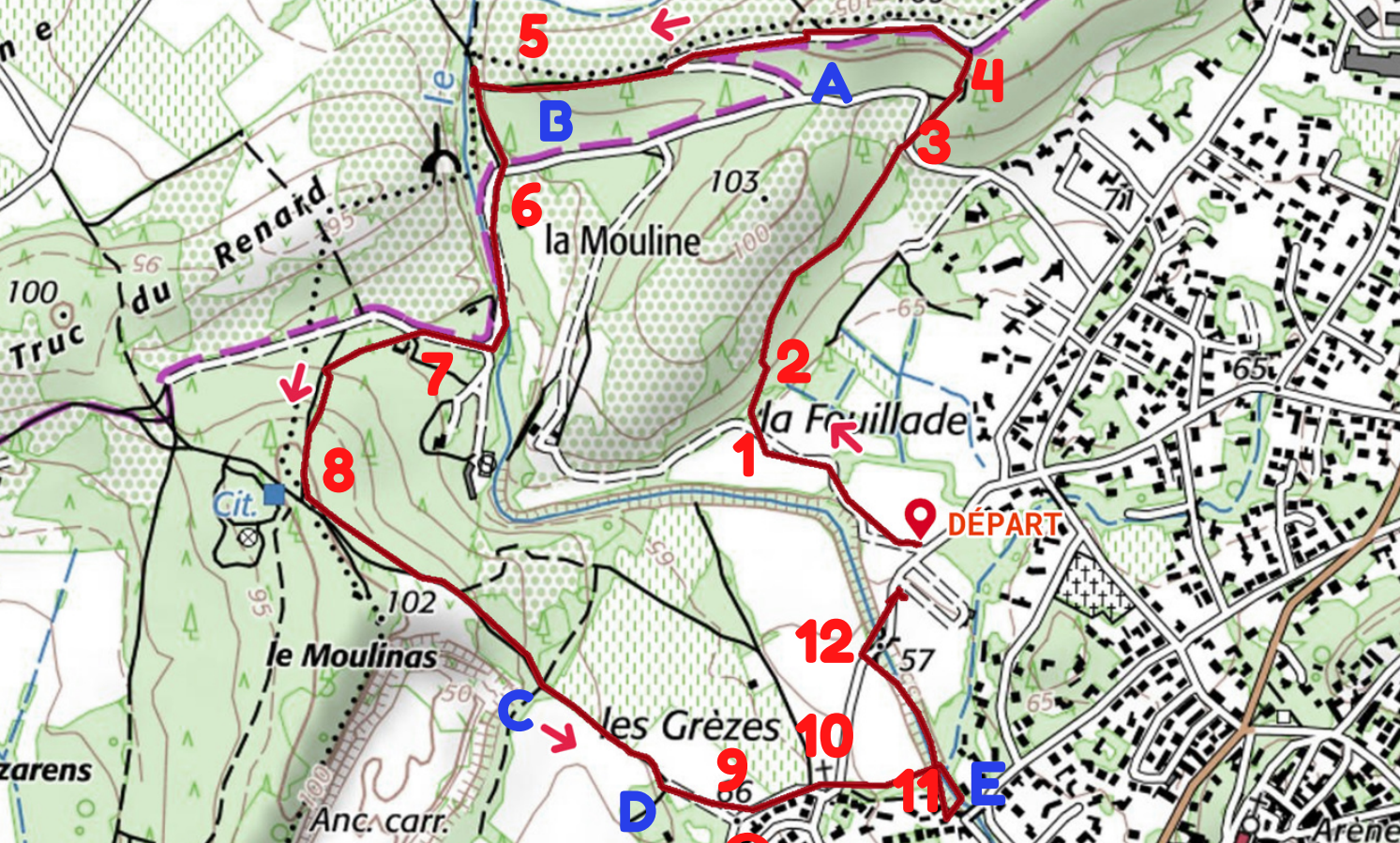
Dénivelé  
80 M

4,3 km  
1h40



Inspection Education Nationale  
St Mathieu de Trévières

grand  
pic  
saint-  
loup  
COMMUNAUTÉ DE COMMUNES







### Légende de la carte :

- 1** Repères chiffrés
- A** Point de vue - Curiosité

**Départ** Laisser la voiture sur le parking situé près des jardins partagés. Du parking, traverser la route et prendre le petit chemin en face et continuer.

- 1** A 400 m, prendre le sentier à droite et monter.
- 2** A la fourche (500 m), prendre la piste de gauche.
- 3** A 1 km, prendre le chemin en direction de la route jusqu'à la barrière en bois. Traverser la route, continuer 30 m sur celle-ci, puis prendre le petit chemin qui monte sur la droite.
- 4** Au sommet, prendre à gauche sur le grand chemin. Un peu plus loin, sur la gauche, très belle vue sur le Pic Saint loup, l'Hortus, le château d'Assas. **A**  
Continuer sur ce large chemin. Dans le virage, quitter ce chemin pour prendre à droite le chemin caillouteux qui longe une clôture en bois. Après quelques centaines de mètres, attention à la courte pente raide et caillouteuse.

- 5** Au pied de la descente, sur la droite, bel espace pour une pause sur les rives du Salaison.  
 Sinon, tourner à gauche et suivre le chemin carrossable le long du Salaison. **B**
- 6** A la fourche, prendre sur la droite le petit chemin qui longe le Salaison. Passer le gué. Ne pas traverser en période de crue. Continuer tout droit jusqu'à un petit portillon sur votre gauche. 
- 7** Entrer par le portillon et prendre le chemin qui grimpe de façon assez raide.
- 8** Ressortir par le second portillon et tourner à gauche. Descendre tout droit sur ce chemin. A la barrière en bois, très belle vue sur le centre du village de Teyran. **C**  
 Passer la barrière et continuer. Sur la droite, vestige de l'ancien village d'Aubeterre. **D**
- 9** Continuer jusqu'à la route et prendre à gauche.
- 10** Au rond point, prendre le petit chemin en face qui longe les maisons par la gauche.
- 11** Continuer puis, quand vous voyez le vieux pont de Teyran prendre le chemin à gauche en épingle. **E**  
 Continuer sur ce chemin en longeant le salaison.
- 12** A la route, tourner à droite et longer le parc d'activité des Jonquières, idéal pour une pause après la randonnée. Regagner le parking.



### Curiosités

#### **A** Vue panoramique sur le pic Saint loup et l'Hortus Vue sur le château d'Assas

Le PIC SAINT LOUP : altitude 658 m  
Son profil évoque une pointe s'élançant vers le ciel.

Il s'est créé par l'accumulation de sédiments marins, qui au fil du temps ont atteint une très grande épaisseur et se sont soulevés lors de la formation des Pyrénées. Au sommet, il y a une croix. Il est visible depuis la mer.